

Respirer | Crapahuter | Manger | Festoyer | Rêver

GUIDE D'IMMERSION

Office de Tourisme Margeride en Gévaudan - 2024





Légende

-  Station thermale
-  Bureaux d'Information Touristique
-  Activités nautiques
-  Chaos rocheux
-  Piscines
-  Châteaux et tours à visiter
-  Coins baignade
-  Clocher-peignes remarquables
-  Locations VTT
-  Villages à visiter (parcours historiques)
-  Balades avec des ânes
-  Musées et éco-musée
-  Centres équestres
-  Fermes pédagogiques
-  Sports d'hiver
-  Sites naturels
-  Parc aventure
-  Les Plus Beaux Villages de France
-  Via ferrata

Mende



Guide d'immersion *Le* **SOMMAIRE**



IMMERSION...



12

DANS L'HISTOIRE

Villages incontournables
Sites à visiter
Nos monuments aux
morts racontent...



30

AU CŒUR DE LA NATURE

Parcs animaliers de Lozère
Espaces naturels préservés
La vie à la ferme
Les Sorties nature



6

LA MARGERIDE

L'écomusée de Margeride
Le Scénovision
«La Margeride à la folie»



40

SPORTIVE

Escalade et via-ferrata
Pêche, itinérance & trail
Loisirs et aventures
Activités nautiques



60

GOURMANDE

Foires et marchés
Spécialités du terroir
Boutiques du terroir
Aires de pique-nique



8

LÉGENDE & CHAOS ROCHEUX



66


FESTIVE

Les temps forts culturels



72

AGENDA DES ÉVÈNEMENTS



10

LE GÉVAUDAN

Musée du Gévaudan
Musée de Javols
Le plus petit musée
de France

margeride
en gévaudan

LA MARGERIDE

Un pays sauvage et poétique

Terre de granite spectaculaire à l'atmosphère mystérieuse située au sud du Massif central, la Margeride est un pays de moyenne montagne particulièrement paisible et accueillant.

Les chaos granitiques, disséminés çà et là au gré du hasard et du temps, façonnent des paysages de rêve, propices aux légendes et aux contes. Appartenant autrefois à la province du Gévaudan, cette terre affiche une histoire mouvementée et abrite de nombreuses merveilles d'architecture vernaculaire. Chaque sentier y est chargé d'histoires, celle de la Bête, bien sûr, de la Résistance également, mais aussi celle d'une vie rurale encore très présente.

Avec une altitude comprise entre 800 et 1550 mètres, la Margeride vit notamment de ses forêts de pins et de feuillus, de ses landes et de ses pâturages. Sans cesse verdoyante, elle est riche de nombreux lacs et parcourue par d'innombrables cours d'eau sauvages prisés par les pêcheurs.

Rivière emblématique de la Margeride, la Truyère, principal affluent du Lot, sillonne le Massif central sur près de 170 kilomètres. Elle prend sa source en Lozère, à 1450 mètres d'altitude, non loin du col des Trois Sœurs (C2), au cœur des monts de la Margeride. Le temps, l'érosion et le travail de l'homme ont façonné des gorges étroites et sinueuses, laissant apparaître de spectaculaires paysages.

Avec son petit air de Canada, la Margeride, paradis vert de Haute-Lozère, vous offre la sérénité d'un pays vallonné, calme et authentique.

L'Écomusée de Margeride

Trois sites pour s'imprégner de l'histoire de la Margeride :

- L'école de Clémence Fontille
- Le jardin de Saint-Martin
- La ferme de Pierre Allègre

Partez à la découverte de la Margeride à travers le prisme de ces lieux qui rythmaient la vie rurale d'antan. Immersion garantie ! Plantes surprenantes, recettes «magiques», produits oubliés, secrets de la forêt... L'Écomusée de Margeride est un musée « vivant » évoluant avec son époque, son territoire et sa population.

Le bourg | 15320 Ruynes-en-Margeride (A1)

Ouvert de juin à septembre | Visite groupe sur réservation toute l'année | Tél. 04 71 23 43 32 - 07 79 55 57 39

www.ecomuseedemargeride.fr



Scénovision : «La Margeride à la folie»

Un parcours-spectacle immersif sur l'histoire de la Margeride dans un village authentique : Saint-Alban-sur-Limagnole.

Auguste, le facteur de Saint-Alban, s'apprête à partir à la retraite... Suivez-le dans sa dernière tournée !

Histoire locale, légendes, anecdotes, laissez Auguste vous conter sa Margeride. Un moment ludique et plein d'émotion.

Saint-Alban-sur-Limagnole (B2)

Ouvert toute l'année | 6€ /adulte | 5€ /enfant

Tél. 04 66 31 32 85 | www.scenovisionstalban.com



LÉGENDES & CHAOS ROCHEUX

La Porte des Fées

Cette pierre «branlante», qui tient ainsi en équilibre depuis les temps anciens, est une fenêtre naturelle ouverte sur les majestueuses gorges de la Truyère. Pour vous y rendre, suivez le sentier derrière la chapelle de Saint-Pierre-le-Vieux (B2).

Et cette légende ?

La légende raconte que si une jeune fille passe sous cette «porte» une nuit de pleine lune à minuit, elle se mariera dans l'année...

Notre conseil 
La petite randonnée

Un joli sentier balisé au départ du Malzieu-Ville emmène les promeneurs vers la Porte des fées.



Un chaos ? Qu'est-ce que c'est ?

Entassements naturels et désordonnés de rochers, les chaos granitiques sont des survivants multimillénaires de l'érosion glaciaire. Ces pierres de toutes tailles, désolidarisées de roches plus tendres qui n'ont pas résisté aux ruissellements de surface, ont fini par s'amasser les unes aux autres, dans des équilibres parfois incertains.

La pyramide en Porte-à-Faux



Non loin de Sainte-Eulalie, le long de la D7, ce chaos granitique aussi appelé «Rocher de la Tuile» par les anciens, est composé d'un rocher massif d'environ 3m de haut par 4m de large, sur lequel sont disposés des rochers plus modestes, dans un équilibre précaire. (B2)



Le rocher Saint-Jean

En quittant Serverette par la D806 direction Mende, ne manquez pas sur votre gauche ce spectaculaire chaos de granite ! L'occasion de visiter le très joli village de Serverette (voir p.24) surmonté de sa fameuse Vierge au rocher. (B3)

Les chaos granitiques de Fortunio

Amoureux de panoramas grandioses et d'air pur, le Truc de Fortunio (C3) vous attend ! Du haut de ses 1552 mètres d'altitude, le point culminant de la Margeride est parsemé de chaos aux formes énigmatiques. Au sommet, profitez d'une vue imprenable sur le lac de Charpal et d'une table d'orientation.



LE GÉVAUDAN

Une histoire mouvementée

Ancienne province française, le Gévaudan d'hier correspond en grande partie au département actuel de la Lozère.

Au Moyen Âge, le Gévaudan est une terre hostile recouverte d'une épaisse forêt. Son rude climat en fait une zone très peu peuplée. Rares sont ceux qui s'aventurent à la traverser. Les routes sont presque inexistantes et la végétation dense ne laisse que peu de chance aux malheureux voyageurs égarés.

Plus tard, grâce au travail des hommes, le comté du Gévaudan se développe et se peuple. L'immense forêt qui la recouvrait fait peu à peu place à des terres agricoles. Ainsi en 1691, le Gévaudan compte 140 000 habitants, soit environ deux fois plus qu'aujourd'hui !

Le Gévaudan est également connu pour la célèbre histoire de la Bête qui terrorisa sa population au XVIII^{ème} siècle (voir p.22).

Pour en savoir plus sur l'histoire passionnante du Gévaudan, voici notre sélection de musées.

Le musée du Gévaudan



Ce tout récent « Musée de France » propose des espaces de découverte ludique du territoire, une exposition permanente aux collections variées et des expositions temporaires.

48000 Mende
Ouvert du 1^{er} avril au 31 décembre | Entrée libre
Tél. 04 66 49 85 85
www.musee-du-gevaudan.fr

Le musée archéologique de Javols

Découvrez la vie quotidienne du Gévaudan antique grâce à l'archéologie.



Jadis capitale gallo-romaine des Gabales, Javols est aujourd'hui un village paisible de Margeride. Découvrez la cité antique du Gévaudan grâce au circuit guidé, à la visite du musée et à la réalité augmentée !

Javols - 48130 Peyre-en-Aubrac (B3)
3€ /adulte | 2€ /enfant
Ouvert d'avril à octobre
Tél. 04 66 42 87 24
www.archeologie-javols.org

Le plus petit musée de France

Soyez les bienvenus sur ces hautes-terres lozériennes que des générations d'habitants ont su garder intactes !

Abrité dans l'ancien four à pain du village d'Albaret-Sainte-Marie, ce musée est inscrit au livre Guinness des Records en tant que plus petit musée de France !

L'histoire du Gévaudan y est racontée à l'aide de coupures de journaux, cartes, dessins, outils anciens...



48200 Albaret-Sainte-Marie (B1)
Ouvert tous les jours | Gratuit

Secrets de vieilles pierres

IMMERSION

dans **L'HISTOIRE**



SUIVEZ LE GUIDE !


En saison, approfondissez vos connaissances sur le patrimoine et l'histoire locale en suivant les visites guidées. Brochure disponible dans nos trois Bureaux d'Information Touristique.






14 LE MALZIEU-VILLE
La perle de la vallée

*Tour de l'Horloge
La collégiale Saint-Hippolyte
Visites guidées & temps forts*



16 SAINT-ALBAN
SUR-LIMAGNOLE
Le grès rose en héritage

*Un hôpital innovant
La chapelle Saint-Pierre
Visites guidées & temps forts*



18 SAINT-CHÉLY
D'APCHER

*Entre histoire et modernité
La naissance d'une ville
Des hommes de terre et d'acier
Visites guidées & temps forts*



20 LE SITE MÉDIÉVAL
D'APCHER

*Montée à la tour
& visites guidées
Chapelle du XIII^{ème} siècle
Un panorama unique*



22 IL ÉTAIT UNE FOIS
LA MARGERIDE

*La Bête du Gévaudan
L'industrie lainière
La Résistance
L'industrialisation*



28 NOS MONUMENTS
AUX MORTS
RACONTENT...



LA PERLE DE LA VALLÉE LE MALZIEU



Nichée au cœur de la vallée de la Truyère, la cité fortifiée du Malzieu (B2) fait partie depuis septembre 2021 des **Plus Beaux Villages de France** ! Robuste et élégante, elle dévoile son riche patrimoine lové dans les reliefs de la Margeride.

Un peu d'histoire LA TOUR DE L'HORLOGE

Ancien donjon féodal, cette tour date en partie du XII^{ème} siècle. Elle offre un panorama à 360° sur le bourg et ses alentours. Lors des guerres de Religion elle servit de prison. En effet, en 1573 le capitaine huguenot Matthieu Merle et ses troupes usèrent de ruse pour rentrer dans la cité fortifiée. Après avoir massacré les 14 prêtres du Malzieu, ils enfermèrent les notables de la ville dans la tour de l'Horloge afin de les rançonner. Pour finir, ils détruisirent l'église.

Ouverte au public en saison - Tarifs : 2€



Notre conseil
Le parcours historique

Plan du circuit adulte et enfant
à l'Office de Tourisme. (Gratuit)

Baludik

Un jeu de piste 2.0 à télécharger
sur votre smartphone.



Un peu d'histoire **LA COLLÉGIALE SAINT-HIPPOLYTE**

Reconstruite au XIX^{ème} siècle pour la troisième fois de son histoire, cette collégiale de style néo-roman a conservé des éléments architecturaux de son ancêtre du XIII^{ème} siècle. Ne manquez pas d'y admirer la Vierge d'Apcher (XIII^{ème} siècle). C'est le 5 août 1623 qu'elle est érigée en Collégiale par une Bulle du Pape Urbain VIII. Le Gévaudan comptera ainsi cinq collégiales : Marvejols, Le Malzieu, Quézac, Bédouès et Saugues. Ouverte toute l'année - Visite du Trésor sacré en juillet et août



La tour de Bodon

Point de rencontre entre les remparts Est et Sud de la ville, la tour de Bodon offre une vue à 360° sur le Malzieu. En saison, des expositions temporaires sont visibles dans la belle salle du chemin de ronde. Accès par l'Office de Tourisme | Ouverte toute l'année | Tarifs : 1€ /personne | gratuit /-14 ans

L'ancien couvent des Ursulines

Installées dans ce bâtiment à partir de 1618, les religieuses consacraient leur vie à la prière et à l'éducation des jeunes filles de la cité. Ce bâtiment comporte encore une ancienne cellule monastique du XVII^{ème} siècle décorée de peintures. Ouverture au public : juillet & août

Les visites guidées

Rien de mieux que le récit d'un guide passionné pour découvrir l'histoire de la «Perle de la vallée». Parcourez les ruelles chargées d'histoire de ce «Plus beau village de France». De mai à septembre sur réservation | Tarifs : 4€ /adulte - 2€ /6 à 13 ans Groupes : toute l'année sur réservation | Tarifs : 3€ /personne



..... Temps forts

En mai

- ◀ Les Médiévales du Malzieu (p.68)

En juillet

- Vide-greniers (p.72)
- Marché nocturne (p. 63)
- Fête votive (p.72)

En août

- Soirées guinguette
- Les Rencontres Musicales du Malzieu (p.70)
- Marché malzévien (p.63)
- Les Journées de la Bête (p.71)

En septembre

- Trail Margeride (p.59)



Étape incontournable pour les pèlerins en route vers Compostelle sur le célèbre GR65 (voir p.52), Saint-Alban-sur-Limagnole (B2) est une ville à l'histoire riche et surprenante.

Un peu d'histoire UN HÔPITAL INNOVANT

Le château de Saint-Alban a abrité pendant plus d'un siècle l'unique hôpital psychiatrique de Lozère. François Tosquelles, psychiatre catalan de renom, y a bouleversé la psychiatrie française et la vie asilaire. Ce souffle novateur prit le nom de «psychothérapie institutionnelle» et repose sur le soin du malade par l'interaction avec son environnement.

Aujourd'hui, le château accueille le Bureau d'Information Touristique de Saint-Alban (Brochure sur l'histoire du château et de l'hôpital à disposition).



Notre conseil

Le jeu de piste 2.0 - Baludik

Accompagnez un résistant fuyant le maquis du Mont Mouchet, venu se cacher à Saint-Alban.

Parcours historique

Visitez le village de Saint-Alban en suivant un circuit jalonné de 12 arrêts historiques ! (Gratuit)

Un peu d'histoire **LA CHAPELLE SAINT-PIERRE**

Sous la direction du Maître-d'oeuvre Roger Marion, architecte et sculpteur, cette chapelle est le fruit d'un travail collectif auquel ont participé soignants et patients de l'hôpital. Tous les matériaux utilisés ont une provenance locale. Ouverture : d'avril à septembre du lundi au vendredi.



Le scénovision «La Margeride à la folie !»

Un parcours-spectacle immersif et surprenant à la découverte de l'histoire du village et de ses environs ! Un site incontournable à Saint-Alban. (Voir p.7)

L'église Saint-Alban

La construction de cette magnifique église de style roman débute au XII^{ème} siècle. Son clocher-peigne remarquable à deux niveaux d'arcature, fut démoli pendant la Révolution. Il fut reconstruit en 1891 en s'inspirant de sa forme primitive.

Les visites guidées

Laissez-vous guider dans les ruelles de Saint-Alban à la découverte de la folle histoire de ce village de Margeride. De mai à septembre sur réservation | Tarifs : 4€ /adulte - 2€ /6 à 13 ans | Groupes : 3€ /personne.

..... Temps forts

En mai
Fête de printemps (p.72)

En juillet
Concert «Détours du Monde» (p.71) ▶

En août
Escape Game «Les coins sombres
du château» (p.72)
Foire d'Antan (p.63)
Les Journées de la Bête (p.71)

En septembre
La Rand'Albanaise (p.55)

En saison : expositions temporaires dans les salles du château. Concerts et spectacles dans la cour.



ENTRE HISTOIRE ET MODERNITÉ

SAINT-CHÉLY-D'APCHER



Riche de son passé rural et industriel, la cité barrabande (B2) a toujours été un trait d'union entre l'Auvergne et le Languedoc. Sa situation privilégiée au carrefour de la Margeride et de l'Aubrac en fait un bassin de vie dynamique, où se rencontrent tradition et modernité !



Suite à l'incendie dévastateur de 960, la population se déplace sur les hauteurs, côté sud-ouest. L'église du cimetière reste cependant le siège de la paroisse jusqu'en 1690.

Un peu d'histoire

LA NAISSANCE D'UNE VILLE

Le haut Moyen Âge voit l'installation d'une première localité, autour d'une fondation religieuse, à l'emplacement actuel du cimetière. C'est ainsi que naîtra la ville médiévale de Saint-Hilaire de Capoleg. Saint Hilaire, en patois Sanch Eli, était évêque du Gévaudan durant la première moitié du VI^{ème} siècle. Capoleg est l'ancien nom de la rivière, le Chapouillet.



Notre conseil
Le parcours
historique

Laissez-vous guider par les 8 panneaux installés dans la ville. Demandez le plan du circuit à l'Office de Tourisme. (Gratuit)

Un peu d'histoire **DES HOMMES DE TERRE ET D'ACIER**

En 1916, avec la construction de l'usine métallurgique, les paysans deviennent des ouvriers de l'acier durant les longs mois d'hiver, dans la chaleur des fours et le bruit des machines. Ils se transforment en chargeur, couleur et lamineur, passant des travaux pénibles des champs au travail épuisant de l'usine. (Voir p. 26).



Le musée de la métallurgie

Pousser la porte de ce musée, c'est faire un saut dans le temps et l'histoire de l'industrie en Haute-Lozère ! (Voir p. 26). Visite guidée tous les jeudis en juillet et août & sur réservation pour les groupes toute l'année | 7€ /individuel | 6€ /groupe
Tél. 04 66 31 03 67

L'église Saint-Hilaire

Une première église est construite en 1523. Placée sous le vocable de saint Jacques de Zébédée, elle représente les deux tiers de l'église actuelle. Vous remarquerez entre autre, sa magnifique porte sculptée et classée !

Les visites guidées

Partez à la découverte de ce bourg dynamique et de son histoire lors d'une visite guidée passionnante !

De mai à septembre sur réservation | Tarifs : 4€ /adulte - 2€ /6 à 13 ans
Groupes : 3€ /personne.



..... Temps forts

En juin

Festival Champs libres

En juillet

◀ Soirées guinguette (p.62)

En août

Fête votive (p.72)

Foire à la Bonne Bouffe (p.63)

Vide-greniers (p.73)

Festival Saint-Chély-d'Arte (p.71)

En novembre

Festival Les Sources Poétiques

En décembre

Les Hivernales



Zoom sur...

LE SITE MÉDIÉVAL D'APCHER

L'imposante tour d'Apcher, perchée à quelques 1070 mètres d'altitude sur un éperon rocheux, fut le fief séculaire des Barons d'Apcher, l'une des huit baronnies qui régnèrent sur le Gévaudan au XIV^{ème} siècle. Site abandonné au milieu du XVII^{ème} siècle, on peut aujourd'hui y admirer le donjon, les vestiges des logis et des dépendances ainsi que la chapelle castrale, grâce à 13 campagnes de fouilles archéologiques suivies d'importants travaux de restaurations achevés en 2017.

Apcher - 48200 Prunières (B2) | Site accessible toute l'année
Visites guidées pour les individuels et les groupes : voir p.21

Montée à la tour et visites guidées

À 17 mètres de hauteur, la terrasse du donjon est couronnée de mâchicoulis et offre une vue imprenable sur la Margeride.

En juillet et août : tous les jours de 10h à 12h et de 15h à 19h (sans réservation, rendez-vous directement sur place). Tarifs : 3€ /adulte | gratuit /- 12 ans
Toute l'année pour les groupes uniquement : réservation auprès de l'Association des Amis du Château d'Apcher et de l'Office de Tourisme : 04 66 31 82 73
Tarifs : 3€ /adulte | gratuit /- 12 ans

Un panorama unique

Au pied de la tour d'Apcher, découvrez un panorama époustouflant sur la Margeride. Des tables de pique-nique sont à votre disposition pour profiter du lieu le temps d'une pause déjeuner !

La chapelle castrale du XIII^{ème} siècle

La partie la plus ancienne de la chapelle castrale date du XIII^{ème} siècle tandis que le portail Sud cintré et le clocher-mur à deux baies datent du XVI^{ème} siècle. Dédiée à saint Jean le Baptiste, son originalité se trouve dans les décors peints datés des XIV^{ème} et XV^{ème} siècles.

Ouverte toute l'année



Notre conseil
La petite randonnée

Empruntez le parcours de randonnée qui vous permet de découvrir le site d'Apcher depuis Civergols (à proximité de Saint-Chély). Retrouvez tous les itinéraires de randonnée dans nos trois Bureaux d'Information Touristique ou sur notre site internet : www.margeride-en-gevaudan.com

Depuis plus de 250 ans, de multiples théories sont avancées pour tenter d'expliquer la centaine d'attaques mortelles recensée dans le Gévaudan entre 1764 et 1767. Loup, hybride, chien dressé pour l'attaque, animal exotique ou tueur en série ? Les avis sont partagés...

C'est un XVIII^{ème} siècle rude et rempli d'épreuves que vivent les habitants du Gévaudan (ancienne province française

correspondant en grande partie au département actuel de la Lozère). à la famine et aux épidémies s'ajoutent, durant le printemps et l'été 1764, les ravages provoqués par un loup «carnassier» dans la région de Langogne. Des battues sont organisées sous les ordres du capitaine Duhamel et de ses deux compagnies de dragons. Mais les attaques continuent et la Bête se déplace vers l'Ouest.

A compter du 5 novembre 1764, Duhamel prend pension à l'auberge Grassal de Saint-Chély et les dragons logent chez les habitants. La population, d'abord rassurée par l'arrivée de ces hommes armés, finit par voir leur présence d'un mauvais œil. Leurs chevaux causent des dégâts dans les champs ensemencés, ils rudoient les gens, ne paient pas leurs frais et commettent des abus en tous genres.

L'hiver 1764 est particulièrement rigoureux et le capitaine établit un calendrier de 8 battues autour de Saint-Chély. La Bête est très mobile et les dragons opèrent de nombreux déplacements entre Saint-Chély, Le Malzieu, Prunières, Saint-Pierre-le-Vieux, Saint-Alban, Aumont... en vain ! Les attaques redoublent même à la fin du mois de décembre 1764 !

C'en est assez, une immense battue est organisée le 7 février 1765. En plus de Duhamel et ses dragons, elle rassemble des rabatteurs de 73 paroisses du Haut-Gévaudan et de 30 paroisses d'Auvergne, ainsi que les nobles de la région. Ce jour-là, la Bête est aperçue par le vicaire de Prunières et 2 paroissiens. Ils se jettent à sa poursuite dans l'eau gelée de la Truyère, mais la bête leur échappe. Plus tard, elle est blessée par le tir d'un paysan du Malzieu, mais elle parvient une nouvelle fois à s'enfuir.

Le 9 février vers 15h, 2 jours après cette grande battue, la Bête coupe et ronge la tête de la jeune Marie-Jeanne Rousset de Mialanettes. Son corps sert d'appât pour la battue du lendemain qui, là encore, s'avère infructueuse.

Les différentes battues ne donnant aucun résultat, il est décidé de remplacer l'armée par un chasseur chevronné : M. Denneval. Il a la réputation d'avoir tué 1 200 loups dans sa vie. Il s'installe au Malzieu, à l'hôtel de la Croix Blanche, mais ses méthodes ne donnant rien, il finit par être remercié.

Le marquis de Morangiès, lui aussi organise de grandes battues au départ de son château de Saint-Alban-sur-Limagnole. Hélas là encore, la Bête parvient à s'enfuir.

Petit à petit, les attaques se font plus rares puis cessent complètement en 1767. Est-ce grâce au légendaire coup de fusil de Jean Chastel, tiré contre une bête près du Mont Mouchet le 19 juin 1767 ? Le mystère reste entier.

Sur les terres de **LA BÊTE DU GÉVAUDAN**

Le maison de la Bête

Installée non loin de la Sogne d'Auvers, lieu historique où Jean Chastel aurait abattu la Bête du Gévaudan, la maison de la Bête propose des expositions à thème autour de cette fabuleuse histoire ainsi qu'une randonnée le 6 août 2024.

Le bourg | 43300 Auvers (B1)

Ouvert tous les jours en juillet de 14h à 18h et en août de 13h30 à 18h30

Ouvert les week-ends après-midis toute l'année (sur réservation)

3,5€ /adulte - 1€ /enfant (6-15 ans) - Gratuit /- de 6 ans | Tél. 06 17 89 76 92

Le musée fantastique de la Bête du Gévaudan

Tout au long d'un parcours de 22 scènes, vous entrez de plain-pied dans l'histoire de cette fameuse Bête qui, de 1764 à 1767, a tué et dévoré plus de 100 personnes.

Rue de la Tour | 43170 Saugues (C1)

Ouvert tous les jours en juillet et août de 10h à 12h et de 14h30 à 18h30

Du 15 au 30 juin et du 1er au 15 septembre tous les jours de 14h30 à 18h30

5,5€ /adulte - 3,5€ /enfant | Tél. 04 71 77 64 22 | www.musee-bete-gevaudan.com

Le château de la Baume

Classé Monument Historique, ce superbe édifice de granite, situé aux portes de l'Aubrac à près de 1200 mètres d'altitude, abrite de véritables trésors et un riche décor. Le château de la Baume est ainsi surnommé à juste titre le «Petit Versailles du Gévaudan». Meubles d'époque, tapisseries d'Aubusson, peintures flamandes et même une mèche de cheveux de l'empereur Napoléon I^{er}.

La terrible Bête du Gévaudan a également marqué l'histoire de ce château. Elle fut chassée dans les bois sombres de la Baume par les louvetiers de Louis XV. Un fusil fut même offert au seigneur du château à cette occasion. Une épée, qui aurait servi à un berger isolé pour blesser la Bête, est aussi exposée au cœur du bâtiment.

Autant de bijoux à admirer au fil d'une visite guidée immersive qui ne manquera pas de vous émerveiller.

48100 Prinsuéjols (A3) | Tél. 06 87 53 22 99 | www.chateaudelabaume.org

Du 22/04 au 30/06 et du 01/09 au 31/10 visites guidées à 14h30, 15h30, 16h30

(fermé le mardi). En juillet et août visites tous les jours de 10h15, 11h15, 14h15,

15h15, 16h15 et 17h15 | 10€ /adulte | 8€ /enfant | 9€ /groupe | Durée : 40min



Un peu d'histoire **L'INDUSTRIE LAINIÈRE EN MARGERIDE**

La Margeride est une terre riche en eau et en prairies verdoyantes. Elle fut ainsi durant des siècles un paradis pour les moutons et un pays propice à l'industrie de la laine !

Le village de Serverette

Un parcours historique permet de visiter ce charmant village qui vivait essentiellement de l'industrie de la laine au Moyen Âge. Comme dans toute la région, les femmes cardaient et filaient la laine et les hommes tissaient l'étoffe. Jusqu'à 80 familles vendaient leur production sur place ! Vous remarquerez quelques échoppes, témoins de cette industrie lainière.

48700 Serverette (B3)

Visites guidées du 09/07 au 22/08 :

- «*Si Serverette m'était conté*»

les mardis à 10h

- «*La nécropole de Cagnot*»

les jeudis à 10h

2€ /adulte | Tél. 06 82 30 26 70



La lainerie du Gévaudan

Découvrez l'histoire de la laine, du mouton au pull, tout en déambulant entre les ateliers de feutrage et de bonneterie en fonctionnement. La lainerie a été conçue par des bénévoles, pour sauvegarder les savoir-faire et les matériels de cet artisanat ancestral.

43170 Saugues (C1) | Ouverture toute l'année | Boutique et espace muséographique
4€/adulte | 2€/enfant | Tél. 04 71 74 26 80 | www.lesateliersdelabruyere.fr



La filature des Calquières

Lieu d'art et de traditions populaires, plongez dans le monde de la laine à travers les métiers d'autrefois : cardeurs, fileuses, tisserands, teinturiers, pareurs de draps ou commissionnaires... Visitez la plus ancienne filature de France, longée par le canal qui entraîne à la force de l'eau la grande roue du moulin.

48300 Langogne (D2)

Ouvert toute l'année du mardi au samedi

(juillet/août : tous les jours sauf le lundi)

7€ à 9€ /adulte | 5€ à 6€ /4 à 16 ans

Tél. 04 66 69 25 56

www.musee-lozere.com

Un peu d'histoire **LA RÉSISTANCE AU MONT MOUCHET**

Au printemps 1944, la France s'apprête à vivre des combats acharnés pour la Libération. Au Mont Mouchet, des résistants vont se battre de façon héroïque en formant un des cinq principaux maquis de France.

Installé dans la maison forestière du Mont Mouchet, le PC de l'état-major de la Résistance sera attaqué à de multiples reprises par les Allemands, puis incendié en juin 1944. De nombreux villages alentour comme Ruynes, Clavières, Paulhac-en-Margeride, sont également incendiés, les maisons pillées et les civils tués, ou déportés. Au cours de juillet et août 1944, les maquisards enchaînent embuscades et sabotages contre les troupes allemandes. L'Auvergne toute entière est libérée début septembre, sans le concours terrestre des armées alliées.

La forêt du Mont Mouchet

À 1497 mètres d'altitude, le Mont Mouchet est l'un des points culminants de la Margeride. La table d'orientation à son sommet offre un panorama à 360° sur l'ensemble du Massif central. Ses reliefs doux et boisés en font un lieu de balade et de cueillette parmi les plus renommés de Margeride.



Le musée de la Résistance du Mont Mouchet

Au printemps 1944, Lucien et Pierrot rejoignent le maquis du Mont Mouchet pour empêcher l'armée allemande, implantée dans le Sud, de progresser vers la Normandie. Suivez l'histoire de ces deux personnages de BD pour découvrir de manière sensible les grands événements qui ont marqué ce haut-lieu de la Résistance.

Musée de la Résistance du Mont Mouchet - 43300 Auvers (B1)
Ouvert de mai à septembre & sur réservation pour les groupes toute l'année | 6€ /adulte | 3€ /enfant
Tél. 04 71 74 11 91 (en saison)
Tél. 04 71 77 28 30 (hors saison)
www.gorgesallier.wixsite.com/musee-mont-mouchet



Notre conseil
Suivez le guide !

Lors de la visite guidée du village de Paulhac-en-Margeride, apprenez en plus sur l'histoire passionnante de la Résistance en Margeride.



L'arrivée du chemin de fer, la construction du viaduc de Garabit et l'installation de l'usine sidérurgique à Saint-Chély-d'Apcher sont des événements indéniablement liés et qui ont durablement transformé la Margeride à partir de la fin du XIX^{ème} siècle.

Un peu d'histoire **L'INDUSTRIALISATION DE LA MARGERIDE**

Le Viaduc de Garabit

Joyau architectural classé Monument Historique en 2017, ce viaduc ferroviaire de 560m de long et 122m de haut a été édifié entre 1880 et 1884, dans le cadre de la réalisation de la ligne Béziers - Neussargues. Il est l'œuvre de l'ingénieur lozérien Léon Boyer et de Gustave Eiffel !

15320 Ruynes-en-Margeride et Val d'Arcomie (A1)

Visite guidée en été les mardis à 18h et jeudis à 10h | www.ecomuseedemargeride.fr

Le musée de la métallurgie

La ville de Saint-Chély-d'Apcher doit son expansion à l'implantation de l'usine métallurgique Sollac au XX^{ème} siècle, aujourd'hui devenue Arcelor Mittal. Pousser la porte de ce musée, c'est faire un saut dans le temps et l'histoire de l'industrie en Haute-Lozère !

Les visites guidées, ponctuées d'anecdotes, sont animées par d'anciens métallos de l'usine. L'impressionnante collection d'outils, de machines et de matériaux conservés avec soin ravira toute la famille !

Ancien hôpital - Route de Fournels

48200 Saint-Chély-d'Apcher (B2)

Visite guidée tous les jeudis en juillet et août & sur réservation pour les groupes toute l'année

7€ /individuel | 6€ /groupe

Tél. 04 66 31 03 67

museedelametallurgie@orange.fr



Un peu d'histoire D'HIER À AUJOURD'HUI

Un monde en peluche

Installé dans une ancienne bâtisse typiquement auvergnate, ce musée offre une traversée du XX^{ème} siècle originale et pleine d'anecdotes. Ce lieu insolite est bercé par des peluches, poupées et jouets anciens chinés pendant 30 ans par l'insatiable brocanteur Jacques Tessier. C'est une balade dans le temps très riche et minutieusement orchestrée en écho à l'époque racontée, à l'histoire locale... Tous les âges y trouveront leurs petits bonheurs. Un délicieux moment de partage.



18 Grand Rue - 15320 Ruynes-en-Margeride (A1)
Ouvert d'avril à décembre | Sur réservation de
janvier à mars | 5€/ad. | 3€/enf. | Tél. 06 72 86 82 63
www.unmondeenpeluche.blogspot.com

La galerie de l'Aune



Poussez la porte de cette galerie d'art. Patrick Boutillier de Saint-André vous présentera ses impressionnantes sculptures contemporaines réalisées en acier, bois et pierre, fruits d'une vie de création.

Rue marchande
48140 Le Malzieu-Ville (B2)
Ouvert de juillet à septembre
Tél. 06 12 12 47 28

Nos salles d'exposition

Nos 3 Bureaux d'Information Touristique proposent des expositions temporaires tout au long de la saison : peintures, sculptures, photos, artisanat d'art...

Rendez-vous à Saint-Alban, Saint-Chély et au Malzieu pour les découvrir !



Zoom sur...

NOS MONUMENTS AUX MORTS RACONTENT...

En Lozère comme partout en France, on compte les morts à l'issue de la Grande Guerre. Le bilan est effroyable. Le département de la Lozère est celui qui déplore le plus de décès par habitant. Les jeunes paysans ont été appelés en première ligne et sont tombés en masse dès le début du conflit. Un militaire sur cinq ne reviendra pas en Lozère ! La Grande Guerre amplifie ainsi la crise démographique déjà amorcée depuis des décennies. Femmes, enfants et vieillards doivent désormais assurer la bonne marche des exploitations. C'est cette histoire que les monuments aux morts de nos villages racontent...

Le poilu ▶

Le poilu est l'emblème patriotique et victorieux, celui qui personnifie tous les soldats. Il est ainsi largement représenté sur les monuments aux morts. La précision des détails le rend réaliste : fusil Lebel, baïonnette Rosalie, casque Adrian, bretelles, cartouchières, bandes molletières, décorations et fourragères. Parfois en action, le «modèle apaisé» est souvent préféré par les communes qui cherchent avant tout un monument funéraire dont la présence n'interfère pas avec le deuil. Quelques poilus : Serverette (B3), Les Bessons (B2), Rimeize (B2), Fontans (B2)...



L'obélisque ►


Plus d'un tiers des villages de Lozère installent un obélisque pour rendre hommage à leurs morts.

Déjà utilisé dans l'architecture sacrée de l'Egypte ancienne, il symbolise le lien entre la terre et le ciel. Il présente également l'avantage d'être bon marché, lorsque bon nombre de communes n'ont que peu de moyens financiers.

Quelques obélisques: Serverette (B3), Albaret-Sainte-Marie(B2), Le Malzieu-Ville (B2), Chaulhac (B1), La Fage-Saint-Julien (A2)...



Serverette



Saint-Chély-d'Apcher

◀ La femme

La femme est souvent absente des monuments aux morts, à moins qu'elle soit une allégorie de la France ou de la paix. À Saint-Chély-d'Apcher, une veuve couronnant et ensevelissant un gisant est une représentation rare. Réal del Sarte, ancien poilu ayant perdu son avant-bras gauche à Verdun, en est le sculpteur. L'achat coûteux de ce monument s'explique par les moyens de la municipalité ainsi que par le financement de la Sidérurgie de Saint-Chély.

Le financement ►

Ce sont les subventions municipales et les souscriptions populaires qui financent les monuments. Chaque commune a son comité qui établit un projet, demande l'autorisation de construire, sollicite les souscripteurs.

Les dons sont de nature variée : un terrain, des plaques, du temps de travail... Aux Bessons par exemple, une plaque indique que le buste du poilu a été offert par une famille en souvenir de son fils tombé pour la France. Les matériaux sont souvent modestes. Rares sont les monuments en bronze, la fonte de fer est plus économique.



Les Bessons

Terre de découverte
IMMERSION
au **CŒUR**
de la **NATURE**





32 LA RÉSERVE DES
BISONS D'EUROPE




33 LES LOUPS
DU GÉVAUDAN



34 LES TOURBIÈRES
DE LAJO

*Le sentier des tourbières
Le foyer de ski de fond*




35 L'AUBRAC
Parc naturel régional

*La cascade du Déroc
Le jardin botanique de l'Aubrac
La station thermale de la
Chaldette*



35 LA VIE À LA
FERME

*Les visites de ferme
Ferme pédagogique
Les producteurs vous accueillent*



38 LES SORTIES
NATURE

Nos guides partenaires



La réserve des Bisons d'Europe

Au cœur de la Margeride, vivez une expérience rare, au plus près du plus grand mammifère d'Europe : le bison !

Il y a de cela 1500 ans, cet animal préhistorique peuplait la Margeride. Menacé depuis des siècles, il semblait parfaitement opportun de le réintroduire ici, en Haute-Lozère. Seule une poignée de bisons vit encore aujourd'hui à l'état sauvage dans les forêts de Pologne. Cette réserve permet ainsi d'assurer la préservation du pool génétique de l'espèce.

Visite à pied, en calèche ou en traîneau (quand il neige) Réserve en ligne. Visite à pied : 5€ à 8€ / | Visite en calèche 15€ à 24€
Fermeture du 12 novembre au 13 décembre



48120 Sainte-Eulalie (B2)
Tél. 04 66 31 40 40
www.bisoneurope.com

VISITER
2 PARCS
=
TARIF SPÉCIAL
32€/ 21,50€



Les loups du Gévaudan

Partez à la rencontre des loups du Canada, de Sibérie, Pologne, Mongolie et d'Arctique, afin d'observer et de mieux comprendre cet animal si particulier. Profitez pleinement de la visite en participant aux diverses animations proposées par le Parc, à commencer par les visites nocturnes : une occasion rare de voir les loups «à la fraîche» dans une ambiance unique.

- Meute des loups noirs
- Dormir avec les loups
- Nombreuses animations



Visite classique : 16€ /adulte - 13€ /enfant
Visite nocturne : 19€ /adulte - 15€ /enfant
Tarifs groupes | Ouvert de 10 février au 11 novembre et durant les vacances de Noël.



Hameau de Sainte-Lucie
48100 Saint-Léger-de-Peyre (B3)
Tél. 04 66 32 09 22
www.loupsdugevaudan.com

En pleine nature DES ESPACES PRÉSERVÉS

Les tourbières de Lajo

Apparues il y a des millénaires, les tourbières sont des milieux naturels complexes et fascinants ! Elles abritent des espèces végétales et animales adaptées à des conditions de vie extrêmes : droséras, sphaignes ou encore bouleaux nains demeurent les vestiges des dernières périodes glaciaires.

À quelques kilomètres de Saint-Alban-sur-Limagnole, sur les hauteurs de la Margeride, au cœur d'une zone classée Natura 2000, les tourbières de Lajo recèlent bien des surprises...

Les tourbières | 48120 Lajo (B2)



Les droséras



Ouverture du foyer de ski de fond de Lajo selon l'enneigement : location de raquettes et skis de fond.
Tél. 04 66 31 82 73



 Notre conseil 
La petite randonnée

Un balisage vous permet de découvrir les tourbières avec deux parcours de 3 et 6 km au départ du bourg de Lajo.

Le Parc naturel régional de l'Aubrac



Cascade du Déroc

Le Parc naturel régional de l'Aubrac, dont l'altitude moyenne avoisine les 1000m, dévoile des paysages uniques. Blocs rocheux, étendues d'herbe aux couleurs changeantes selon les saisons, troupeaux de belles vaches Aubrac, anciens burons aux toits de lauze : rares sont ceux que l'Aubrac ne marque pas définitivement !

Pour découvrir ces merveilles, direction la «Route d'Argent» ! Longue de 17km, elle sillonne au milieu de somptueux lacs d'origine glaciaire (lacs de Salhiens, Souveyrols, Saint-Andéol et Born).

Admirez la cascade du Déroc (A3) : gardez-vous sur le parking puis empruntez le sentier (30 minutes à pied aller / retour).

Le jardin botanique de l'Aubrac



Ce site a pour vocation de faire découvrir au plus grand nombre la flore de l'Aubrac. Avec plus de 650 plantes sauvages qui évoluent dans leurs milieux de vie, ce jardin botanique situé au pied de la Maison de l'Aubrac, s'attache également à valoriser le patrimoine naturel et culturel unique de ce Parc naturel régional.

Village d'Aubrac | 12470 Saint-Chély-d'Aubrac (A3)
Ouvert du 13/05 au 30/09 | Contribution suggérée de 3€ pour soutenir l'association
Tél. 07 86 56 92 50 | www.aubrac-jardin.org

La station thermale de la Chaldette



Sur les rives du Bès profitez d'une piscine intérieure, d'une magnifique terrasse extérieure et de soins «détente» cocooning à souhait !

La Chaldette | 48310 Brion (A2)
Ouvert du 27/03 au 16/11 | Accès spa thermal :
29€ /matin - 35€ /après-midi
Différents forfaits de soins disponibles
Tél. 04 66 31 68 00 | www.lachaldette.com



En pleine nature **LA VIE À LA FERME**

LES VISITES DE FERME

Évènement **UN ÉTÉ À LA FERME**

Des visites de ferme sont organisées les mardis après-midi en juillet et août dans le cadre de l'évènement «Un été à la ferme». Une occasion unique pour aller à la rencontre des agriculteurs de Margeride afin d'apprendre, échanger, déguster et rêver ensemble !

Retrouvez le programme sur l'agenda de notre site internet ou dans nos trois bureaux d'information touristique :
www.margeride-en-gevaudan.com



FERME PÉDAGOGIQUE

La Toison d'or

Dans un parc de 6 hectares, partez à la rencontre des animaux de la ferme : lamas, alpagas, chèvres mohair, lapins angoras, moutons...

Meyrilles - 48170 Saint-Jean-la-Fouillouse (C3)
Tél. 06 84 93 02 04 | www.toisondor.fr



CULTIVER LE SAUVAGE

Les producteurs vous accueillent

Au détour des plantes

Pauline Robert est une amoureuse de la nature et de la flore sauvage. À Saint-Alban-sur-Limagnole, elle cultive des plantes aromatiques et médicinales sur une exploitation de 5000m² en agriculture biologique. Mélisse, arnica, menthe : Pauline transforme ses plantes en infusions ou cosmétiques.

- ~ Visite du jardin du 19 juin au 21 août les mercredis à 10h (réservation par téléphone)
- ~ Visite de l'atelier de tri et de séchage
- ~ Vente d'infusions et de produits cosmétiques

Le Marlet - 48120 Saint-Alban-sur-Limagnole
Tél. 06 81 09 09 79 | www.audetourdesplantes.fr

Loz' herbes

Karine Gilles est une passionnée de flore sauvage. Elle cultive certaines de ses plantes à plus de 1000m d'altitude sur l'Aubrac, où elle organise des animations pour transmettre les savoirs botaniques traditionnels. Elle élabore des produits à base de plantes cultivées ou cueillies en Lozère.

- ~ Animation de sorties botaniques
 - ~ Visite du jardin botanique
 - ~ Vente d'infusions, huiles essentielles et biscuits
- 48130 Peyre-en-Aubrac | Tél. 06 21 17 67 66
www.lozherbes.fr

Pappus

Emilie est une passionnée qui a décidé de faire des plantes de montagne les partenaires de son atelier cosmétique. Elle a installé sa savonnerie en Haute-Lozère et propose une gamme de savons et de soins biologiques enrichis en plantes de montagne, cultivées et cueillies en Lozère.

- ~ Stages «Apprendre à fabriquer ses savons bio» les 06/07 et 03/08
 - ~ Vente de produits cosmétiques sur les marchés du Malzieu et de Saint-Chély, de mi-juin à mi-août
- Les Clauzes - 48200 Saint-Chély-d'Apcher
Tél. 06 11 90 91 58 | www.savons-pappus.fr





Pêche de l'écrevisse

ZOOM SUR...

LES SORTIES NATURE

Du printemps à l'automne, partez à la découverte des petits secrets de la Margeride. Sur les sentiers, à travers champs, sous les étoiles ou au bord de l'eau, à pied ou à vélo, nos guides professionnels vous emmènent à la rencontre de "leur" Margeride.



Mini-stage de pêche



Découverte des rapaces

NOUVELLES THÉMATIQUES 2024 :

- Le mystère de nos forêts
- Initiation course d'orientation
- Découverte de la vie de la Truyère
- Découverte du Trail Les petits aventuriers
- Chasse aux insectes

ET LES INDÉMODABLES :

- Observations nocturnes
- Sorties VTT Mini-stage de pêche
- Pêche de l'écrevisse Brâme du cerf
- Surprenants champignons
- Balades gourmandes Via Ferrata
- Histoires de plantes
- Découverte des rapaces Accrobranche



Histoires de plantes

Suivez nos guides partenaires

Nos Sorties nature sont encadrées et animées par des professionnels passionnés :



KARINE GILLES - LOZ' HERBES - *Herboriste*

Passionnée de plantes au sens large du terme, Karine aime partager, non sans une touche d'humour, son savoir et ses connaissances, avec les curieux de tout âge ! Animation de sorties autour des plantes et visite du jardin botanique. Vente en direct et sur commande d'infusions, d'huiles essentielles et de biscuits.
Tél. 06 21 17 67 66 | www.lozherbes.fr

GRÉGORY CHAMMING'S - EN QUÊTE DU VIVANT

Guide naturaliste

Amoureux de ce riche territoire, c'est avec un enthousiasme contagieux et beaucoup de pédagogie que Grégory vous fera découvrir la faune et la flore de Margeride.

Sorties organisées ou « à la carte » toute l'année.

Tél. 06 16 99 65 90 | www.gregorychammings.com



ALEXANDRE BURTIN - UN RÊVE DE BALBU

Guide naturaliste et guide de pêche

Éducateur à l'environnement, Alexandre vous convie à la découverte d'une nature exceptionnelle et préservée lors de sorties ludiques en Margeride.

Tél. 07 85 04 50 65 | www.guidenaturelozere.sitew.fr

DAMIEN BERTHUIT - DAM EDUC SPORT 48

Éducateur sportif

Éducateur sportif diplômé, Damien vous propose un encadrement sportif de qualité. Basé en Haute-Lozère et passionné de sport, il vous guidera dans une découverte tonique de la Margeride.

Tél. 06 73 40 89 93 | Facebook : [Dam educ sport 48](https://www.facebook.com/Dameducsport48)



GRÉGORY JOVIGNOT - *Guide nature randonnée*

Spécialiste de la randonnée accompagnée, à pied, en raquettes ou à vélo, Grégory Jovignot organise des sorties en toutes saisons entre Haute-Loire et monts d'Ardèche. Vos envies de nature et de grand air seront comblées !

Tél. 06 27 01 24 43 | www.guidenaturerandonnee.com

Retrouvez le programme des Sorties nature printemps, été et automne sur le site internet de l'Office de Tourisme : www.margeride-en-gevaudan.com et dans nos trois Bureaux d'Information Touristique (Le Malzieu, Saint-Chély-d'Apcher, Saint-Alban-sur-Limagnole).

Terrain de jeu des aventuriers

IMMERSION SPORTIVE





42 LA VIA-FERRATA
DU MALZIEU

*Le site du Malzieu-Ville
Les Aventures Verticales
Nuit sur la paroi*



44 PÊCHER AU PAYS
DES SOURCES

*Nos guides de pêche
Où pêcher en Margeride ?
Où acheter ma carte de pêche ?*



46 LOISIRS ET
AVENTURES

*Parcs aventures
Loisirs sportifs
Station 4 saisons
Guides accompagnateurs*




50 ACTIVITÉS
NAUTIQUES

*Lacs du Moulinet,
de Naussac et de Ganivet
Bases nautiques de Lanau
et du lac de Villefort
Base de loisirs de Garabit-Mallet*



52 LA RANDONNÉE

*À pied, à VTT,
à cheval ou à dos d'âne*



59 ESPACE TRAIL
MARGERIDE

Le trail Margeride



Zoom sur...

LA VIA-FERRATA & L'ESCALADE AU MALZIEU

Via-ferrata du Malzieu



La via-ferrata

Sur la via-ferrata du Malzieu, profitez de belles sensations en surplombant les somptueuses gorges de la Truyère. Deux parcours aux difficultés différentes vous attendent !

48140 Le Malzieu-Ville (B2) | Accès libre et gratuit toute l'année | Parking sur place

Location de matériel de via-ferrata

Vous souhaitez vous lancer à l'assaut de la via-ferrata du Malzieu mais vous n'avez pas votre matériel ? Pas de soucis ! Le Bureau d'Information Touristique du Malzieu-Ville propose des équipements de via-ferrata à la location.

15€/personne la demi-journée | À partir de 14 ans et 40 kg | Tél. 04 66 31 82 73

Vous pouvez également contacter le magasin Esprit Dressing à St-Chély-d'Apcher (location et vente de matériel) Tél. 04 66 31 31 50

AVENTURES VERTICALES !

Accompagné d'un moniteur diplômé, participez à des demi-journées organisées au Malzieu-Ville, en partenariat avec La Cazelle Sport Nature (voir p.47).

1/2 JOURNÉE VIA-FERRATA

- ENFANT

- Mini via-ferrata
- Tyrolienne
- Descente en rappel

De 9h à 12h / RDV au Hameau du Soulier

✓ **30€/PERS.**
ADAPTÉ AUX 8/13 ANS
OUVERT AUX ADULTES

Avril

Mardi 9 avril - 9h à 12h
Ven. 19 avril - 9h à 12h

Juillet et août

Les mercredis à 9h

1/2 JOURNÉE VIA-FERRATA

- ADULTES & ADOS

- Via-ferrata
- Tyrolienne géante A/R

De 9h à 12h / RDV au parking de la via-ferrata. (Le Ranc)

✓ **35€/PERS.**
ADAPTÉ AUX + DE 12 ANS
& AUX ADULTES (+40KG)

Avril

Mardi 9 avril - 14h à 17h
Ven. 19 avril - 14h à 17h

Juillet et août

Les jeudis & vendredis à 9h

1/2 JOURNÉE ACCROBRANCHE

- ADULTES & ADOS

- Accrobranche
- Saut pendulaire

2h30 d'activité / RDV au parking de l'accrobranche. (Forêt de Ganigal)

✓ **20€/PERS.**
ADAPTÉ AUX + DE 12 ANS
& AUX ADULTES

Avril

Mardi 9 avril - 10h à 12h30
Ven. 19 avril - 10h à 12h30

Juillet et août

Les mardis à 17h30
et les vendredis à 14h

NOUVEAU !



Une nuit sur la paroi


Osez cette expérience hors du commun. Passez une nuit perchée sur une falaise dans les gorges de la Truyère au Malzieu ! Le parcours commence par la via-ferrata et ses deux tyroliennes géantes. Vous prolongerez ensuite le plaisir en allant installer le «portaledge» : une tente de paroi spécialement conçue. Une fois les explications de sécurité comprises, le moniteur vous laisse passer la nuit bercée par le bruit de la Truyère qui coule en contrebas.

De 1 à 4 personnes | Tél. 06 37 76 64 74
www.via-ferrata-accrobranche-lozere.fr

Les voies d'escalade

Sur les parois granitiques des gorges de la Truyère (Verdezun) et de la Chazette au Malzieu, 75 voies d'escalade attendent les grimpeurs en quête de sensations fortes et d'émerveillement !

Un topo d'escalade est en vente dans nos trois Bureaux d'Information Touristique - 5€





L'aventure continue

PÊCHER AU PAYS DES SOURCES

Truites, brochets ou perches, les espèces à pêcher en Margeride sont nombreuses et variées. Du débutant curieux au pêcheur expérimenté, chacun y trouvera son compte !

NOS GUIDES DE PÊCHE PARTENAIRES



Un rêve de Balbu

ALEXANDRE BURTIN

- ~ Initiation et perfectionnement à la pêche à la mouche, en toc nympe et la pêche en première catégorie.
- ~ Séjours pêche en famille.
- ~ Découverte adaptée de la nature et de l'environnement lozérien.

Tél. 07 85 04 50 65

www.guidenaturelozere.sitew.fr



Immersion pêche Lozère

BASTIEN HUBERT

- ~ Initiation et perfectionnement à la pêche aux truites, grands brochets et carnassiers au leurre.
- Guidage sur les lacs de Naussac, Charpal, Maury et Pareloup.

Tél. 06 29 76 29 86

www.immersionpechelozere.com

OÙ PÊCHER EN MARGERIDE ?

- ~ Les rives de la Truyère
- ~ Le lac de Garabit - Grandval (A1)
- ~ Les méandres de la Limagnole et de la Rimeize (B2)
- ~ Le lac de Charpal (C3)

ATTENTION : L'étang de pêche de Saint-Léger-du-Malzieu (B2) est fermé en 2024 pour travaux de mise aux normes.

OÙ ACHETER MA CARTE DE PÊCHE ?

- Dans nos 3 Bureaux d'Information Touristique
- Saint-Chély-d'Apcher.
 - Saint-Alban-sur-Limagnole
 - Le Malzieu-Ville

+ Sur www.cartedepeche.fr
& points de vente habituels (liste en ligne)



Notre conseil
Passion pêche
- Édition 2024

Retrouvez
l'ensemble des
informations
pour bien pêcher
en Lozère !





L'aventure continue

LOISIRS & AVENTURES



Margeride Aventure

Prenez de la hauteur avec les 70 ateliers (jeux) proposés : ponts de singe, passerelles, sauts de Tarzan, tyrolienne géante de 170 mètres de long ainsi que de nombreuses activités ludiques dès 2 ans (poneys, structures gonflables, etc...). le parc propose également la location de VTT et VTC.

15320 Ruynes-en-Margeride (A1)
Tél. 06 07 35 13 53
www.margeride-aventure.com.



Le Vallon du Villaret

C'est un paradis pour enfants, où beaucoup viennent... sans enfant !
Marcher sur l'eau, faire de la musique avec des billes, traverser la rivière comme tarzan, tenter de faire décoller un avion, se déplacer dans le noir intégral, découvrir des œuvres d'art en pleine nature... se laisser surprendre par des installations uniques à mille lieues des parcs classiques... Plus de 100 surprises sont à découvrir le temps d'un parcours de 3 à 5h !

Le Vallon, 48190 Bagnols-les-Bains
Tél. 04 66 47 63 76 | www.levallon.fr

Tonic Aventure

Une équipe passionnée et dynamique vous attend pour vous faire vivre des moments de loisirs sportifs, de détente et d'émotion. Un seul mot d'ordre : la convivialité. Seul ou en groupe, vous pourrez pratiquer une ou plusieurs activités : VTT, accrobranche ou via-ferrata. Découvrez également sur l'Allier les joies du canoë, du rafting et du canyoning.

Bases nautiques de
Langeac et Monistrol d'Allier (C1)
Tél. 04 71 77 25 64
www.tonic-aventure.fr



Truyère Évasion

Au cœur du Parc naturel régional de l'Aubrac, cette structure de loisirs sportifs de pleine nature vous propose parcours aventure, escalade, canyoning, via-ferrata ainsi que la location de vélos électriques VTT et VTC.

NOUVEAU : Découvrez «Extrême Évasion» et son «human slingshot»: la plus grande catapulte humaine d'Europe !

15110 Chaudes-Aigues (A2)
Tél. 06 83 48 84 61
www.truyere-evasion.fr



La Cazelle Sport Nature

Soyez prêt à évoluer en toute sécurité sur la via-ferrata des gorges de la Truyère ou sur le parcours accrobranche du Malzieu-Ville, accompagné d'un moniteur diplômé, soit dans le cadre des Aventures Verticales (voir p.43), soit en groupe sur réservation préalable.

Dans les Gorges du Tarn, la Cazelle propose également la location de VTT, de canoë, ou la pratique du canyoning, du rafting, de la spéléologie, ainsi qu'un parcours aventure.

48210 Sainte-Enimie
Tél. 06 71 11 23 88 - 06 37 76 64 74
www.lacazelle.com





Station des Bouviers

À 1420 mètres d'altitude, au cœur des monts de la Margeride, la station familiale des Bouviers vous accueille dans un petit coin de paradis. Au programme : ski de fond, raquettes, luge, VTT, VTT à assistance électrique, randonnées, activités équestres... Hébergements en chalets 4 étoiles (dont certains avec sauna) et restauration sur place à l'auberge.

48700 Saint-Denis-en-Margeride (C2)

Tél. 04 66 47 41 54

www.lesbouviers.com



Grandeur Nature

La joyeuse équipe de Grandeur Nature propose des activités de pleine nature et des séjours de groupe alliant sensations, sports et découvertes. Canyoning, escalade, via-ferrata, spéléologie, accrobranche, voile... toutes les activités de plein air sont encadrées par des moniteurs brevetés d'Etat. Avec Grandeur Nature découvrez en toute sécurité les petits coins de paradis autour du lac de Villefort.

48800 Pourcharesses

Tél. 04 66 46 87 26

www.grandeurnature48.com



Canoë Blanc

Le Moulin de La Malène est le pionnier de la descente en canoë, en kayak ou en paddle dans les Gorges du Tarn, et a été le premier à proposer de descendre la plus belle partie du Tarn entre Sainte Enimie et le Cirque des Baumes ou le Pas de Soucy, avec notamment la traversée des Détroits. Dans un esprit familial et convivial, ils proposent des parcours adaptés à tous les niveaux et de longueurs variables (6 circuits). Location VTTAE.

48210 La Malène

Tél. 04 66 48 51 14

www.canoeb Blanc.com



Aventure TT Lozère

Guillaume vous accueille et vous fait découvrir son terrain de jeu en quad accompagné. Différentes formules sont proposées, en solo ou en duo, à l'heure ou à la journée. Découvrez les joies de la randonnée en quad avec un guide. Le départ et le retour se font à la ferme du Mazet, à 6km de Marvejols.

48100 Marvejols (B3)

Tél. 06 72 95 63 53

Facebook : [Aventure TT Lozère](#)



Escale Verticale

Les moniteurs diplômés d'Escale Verticale vous proposent de vous accompagner sur la via-ferrata du Malzieu dans les gorges de la Truyère (dès 6 ans). Laissez-vous également guider sur les voies d'escalade pour découvrir cette pratique ou vous perfectionner. Venez pratiquer le canyoning ou l'escalade ainsi que la via-ferrata dans le Cantal ou au Malzieu-Ville, en famille ou entre amis !

Tél. 06 98 00 72 05

www.escale-verticale.net



Rondin Parc

La base du Rondin Parc, située sur la «Côte Sauvage» du Lac de Naussac, est un lieu presque secret, hors du temps, où la nature brute est reine ! Un grand nombre d'activités de plein air entre forêt et lac y sont proposées : accrobranche, trottinette électrique, chasse aux trésors, VTT, voile, catamaran, planche à voile, Wing foil, pédalo, paddle, canoë kayak.

Palhères, 48300 Rocles (D2)

Tél. 04 66 69 50 46

www.rondinparc-lozere.com

L'aventure continue

ACTIVITÉS NAUTIQUES & BAIGNADE



ACTIVITÉ NAUTIQUES : QUI CONTACTER ?

Tonic Aventure p. 47
Truyère évasion p. 47
La Cazelle Sport Nature p. 47

Grandeur Nature p.48
Canoë Blanc p.48
Rondin Parc p.49

COINS BAINADE ET BASES DE LOISIRS

Lac du Moulinet

Niché à 1075 mètres d'altitude, ce lac de 13 hectares est l'endroit idéal pour la pratique de loisirs nautiques ! Randonnées, VTT, baignade surveillée (juillet-août), location de canoë, kayak, paddle et pédalo. Bar et restauration sur place.

48100 Le Buisson (A3) | Tél. 04 66 32 02 14 | www.gevaudan-authentique.com

Lac de Naussac

Véritable mer intérieure, la retenue de Naussac est le plus vaste des lacs du département. On peut y pratiquer les sports nautiques : baignade surveillée, voile, planche à voile, kite-surf, canoë-kayak, pêche, etc. Bar et restauration sur place.

48300 Langogne (D2) | Tél. 04 66 69 50 46 | www.rondinparc-lozere.com

Base nautique de Lanau

Proche du PNR de l'Aubrac, la base nautique de Lanau est idéalement située pour découvrir le lac et ses gorges. Activités encadrées ou en location : canoë-kayak, barque électrique, paddle et paddle géant, pédalo, rasbaska (grand canot canadien)... Concerts durant l'été ! Bar et restauration sur place.

15260 Neuvéglise-sur-Truyère (A1) | Tél. 04 71 23 93 17 ou 06 15 03 58 94

Base ouverte de mai à octobre | www.basenautiquedelanau.fr

Base de loisirs Garabit-Mallet

La base de loisirs Garabit-Mallet vous permet d'explorer le lac en louant planche à voile, catamaran, dériveur, canoë, kayak de mer, aviron, paddle, pédal'eau ou barque à moteur sans permis. À proximité, une aire de baignade surveillée est ouverte en juillet et août.

15320 Val-d'Arcomie (A1) | Tél. 04 71 23 47 00 ou 06 98 45 51 48

www.basedeloisirs-garabit-mallet.com

Lac de Ganivet

À proximité de Saint-Amans à 1044m d'altitude, découvrez une plage aménagée propice à la baignade et à la détente. Location de pédalo et de canoë. Buvette, restauration et terrain de jeux.

48700 Ribennes (B3) | Tél. 04 66 47 99 52 | www.lozere-margeride.fr

Base nautique du Lac de Villefort

Le lac artificiel de Villefort est géré par EDF pour la production d'électricité. Par conséquent, le niveau d'eau pour la navigation n'est garanti que durant l'été. Ce lac de 127 hectares devient alors idéal pour la pratique de loisirs aquatiques et la baignade, ou simplement pour profiter de la plage aménagée. En juillet et août, l'équipe de la base vous accueille tous les jours de 9h à 18h.

48800 Villefort | Tél. 04 66 46 83 39 | www.grandeurnature48.com



Chemin de Saint-Jacques de Compostelle

L'aventure continue

LA GRANDE ITINÉRANCE

De grands espaces, des sentiers balisés, des panoramas à couper le souffle, retrouvez-vous au cœur des éléments et découvrez des émotions simples et authentiques en Margeride.



LE MYTHIQUE CHEMIN DE SAINT-JACQUES DE-COMPOSTELLE (GR65)

Chemin mythique, le pèlerinage de Saint-Jacques-de-Compostelle permet chaque année depuis des siècles à des dizaines de milliers de marcheurs de rejoindre Santiago de Compostella. La Via Podiensis, désormais connue sous l'appellation GR65, débute au Puy-en-Velay et sillonne la Margeride en faisant étape à Saint-Alban-sur-Limagnole. Puis le chemin traverse Les Estrets (Fontans), Bigose (Rimeize), avant de s'engager sur l'Aubrac.

Bureau de Saint-Alban-sur-Limagnole :
tél. 04 66 31 57 01
www.gr-infos.com/gr65d.htm

LE SURPRENANT GR4

Long de 1470km, le GR4 relie l'Atlantique à la Provence en traversant le Massif central. Le tronçon reliant Saint-Flour (Cantal) à Loubaresse (Ardèche), forme une portion remarquable de 129km qui sillonne la Margeride. Le GR4 traverse le bourg médiéval du Malzieu-Ville et de nombreux villages authentiques. Avec des cols dépassant parfois les 1400m d'altitude, cette partie permet aux marcheurs de découvrir les forêts de Haute-Lozère et les nombreux chaos rocheux du plus grand massif granitique d'Europe.

Bureau d'Information Touristique du Malzieu-Ville : tél. 04 66 31 82 73
www.gr-infos.com/gr4h.htm



Lajo

TOURS EN MARGERIDE

Constitué de 4 boucles pouvant se faire séparément ou réunies en un seul grand circuit, ce GR de Pays s'adaptera à tous ceux qui souhaitent pratiquer l'itinérance. Ainsi, la « Boucle du Malzieu », de 42km, ravira les adeptes de la marche le temps d'un week-end, en leur permettant de découvrir le Malzieu-Ville, Paulhac-en-Margeride, Julianges et Saint-Léger-du-Malzieu.

Bureau d'Information Touristique du Malzieu-Ville : tél. 04 66 31 82 73
Topo-guide gratuit disponible dans nos 3 Bureaux d'Information Touristique



Le Montchabrier

TOUR DES MONTS D'AUBRAC

Un haut-plateau à une altitude moyenne de 1000m, une lumière extraordinaire et un air pur... L'Aubrac a de quoi vous séduire ! Avec ses circuits de 2 à 5 jours, c'est le cadre idéal pour découvrir sereinement les joies de la moyenne itinérance !

Bureau d'Information Touristique de Saint-Chély-d'Apcher :
tél. 04 66 31 03 67
www.tourdesmontsdaubrac.org



L'Aubrac

L'aventure continue

LA MARGERIDE

À PIED

Itinéraires pédestres

Retrouvez tous les itinéraires de randonnée pédestre balisés et sécurisés dans nos trois Bureaux d'Information Touristique ou sur notre site internet : www.margeride-en-gevaudan.com

Sommet du Mont Mouchet

Quelques suggestions

 Du côté de Saint-Chély-d'Apcher

ORFEUILLE

14km | ~ 3h30 | Dénivelé : + 270m

Intermédiaire

Avec cette randonnée, vous vous baladerez à travers bois et pâturages et traverserez des hameaux où croix de granite, fours à pain et autre petit patrimoine vous conteront l'histoire du pays. Admirez le Menhir de Pinjo Chabre, témoin de la période néolithique. Il fut christianisé par la gravure d'une trentaine de croix. En scrutant l'horizon, vous apercevrez tantôt les monts de la Margeride, tantôt les monts du Cantal.

 Du côté de Saint-Alban-sur-Limagnole

LES BISONS DE MARGERIDE

9km | ~ 2h30 | Dénivelé : + 218m

Facile

Depuis le village de Sainte-Eulalie, partez randonner au cœur de la Margeride sauvage. En longeant la Réserve des bisons d'Europe, ouvrez bien vos yeux, vous pourriez en apercevoir tapis sous l'ombre des arbres. Vous traverserez de belles forêts de sapins et de hêtres entrecoupées de landes et de bruyères. Dans des paysages verdoyants, très caractéristiques de notre territoire et qui abritent une faune sauvage remarquable, vos pas seront guidés par une multitude de fleurs.



 Du côté du Malzieu-Ville

LE MONT-MOUCHET

13km | ~ 3h30 | Dénivelé : + 397m

Difficile

De la célèbre Bête du Gévaudan aux combats héroïques entre Maquisards Résistants et troupes Nazis, randonnez au cœur de forêts remplies d'histoires. Point d'orgue de cette balade, la table d'orientation installée au sommet du Mont Mouchet vous offrira un superbe point de vue à 360° sur la Margeride.

Évènement

LA RAND'ALBANAISE

Découvrez la Margeride de façon sportive et gourmande lors de cet événement convivial. Pour les marcheurs comme pour les participants à VTT ou VAE, plusieurs circuits vous sont proposés : trois parcours pédestres et quatre parcours VTT/VAE. Des ravitaillements à base de produits locaux et des animations musicales accompagnent cette journée placée sous le signe de la bonne humeur. Un repas du terroir est proposé à la Maison Vincens, à côté du Scénovision.

Saint-Alban-sur-Limagnole (B2)
Samedi 21 septembre 2024
randalbanaise.48120@gmail.com
www.larandalbanaise.fr

L'aventure continue

LA MARGERIDE

À VTT



VTT au Truc de Fortunio

Quelques suggestions



Du côté du Malzieu-Ville

LE PETIT MOURIONE

5.5km | ~ 1h | Dénivelé + 101m

Niveau de
difficulté:



Cette petite boucle facile et bucolique vous mènera sur les hauteurs et les alentours du Malzieu-Ville, où votre regard se portera sur les monts de la Margeride environnants et les gorges de la Truyère.



Du côté de Saint-Alban-sur-Limagnole

LA TRUYÈRE ENCHANTÉE

34km | ~ 3h30 | Dénivelé + 738m

Niveau de
difficulté:




Partez de Saint-Alban-sur-Limagnole à la découverte des paysages de Margeride et de son emblématique rivière, la Truyère. Vous traverserez des villages typiques, au patrimoine d'antan riche et préservé.



Les itinéraires VTT

Retrouvez tous les itinéraires VTT balisés et sécurisés dans nos trois Bureaux d'Information Touristique ou sur notre site internet : www.margeride-en-gevaudan.com



Apcher



Du côté de Saint-Chély-d'Apcher

À L'ASSAUT DE LA TOUR

Niveau de difficulté:



21.5km | ~ 2h30 | Dénivelé + 594m

Au départ de Saint-Chély-d'Apcher, à travers prairies et forêts, partez à l'assaut de la tour d'Apcher. À son pied, découvrez les vestiges du château d'Apcher, fief de l'une des huit baronnies du Gévaudan, et apprenez-en plus sur son histoire. Des tables de pique-nique sont à votre disposition pour une pause bien méritée face aux monts de la Margeride.

OÙ LOUER UN VTT ?

Carrefour express

48140 Le Malzieu-Ville (B2)
Tél. 04 66 31 80 10
ugonoo@orange.fr

Passion vélo

48200 Saint-Chély-d'Apcher (B2)
Tél. 04 66 31 18 15
www.passion-velo-lozere.fr

Tonic Aventure

Bases nautiques de Langeac et Monistrol d'Allier (C1)
Tél. 04 71 77 25 64
www.tonic-aventure.fr (p.47)

Truyère Évasion

15110 Chaudes-Aigues (A2)
Tél. 06 83 48 84 61
www.truyere-evasion.fr (p.47)

Canoe Blanc

48210 La Malène
Tél. 04 66 48 51 14
www.canoeblanc.com (p.48)

Margeride Aventure

15320 Ruynes-en-Margeride (A1)
Tél. 06 07 35 13 53
www.margeride-aventure.com (p.46)

Station des Bouviers

48700 Saint-Denis-en-Margeride (C2)
Tél. 04 66 47 41 54
www.lesbouviers.com (p.48)

La Cazelle Sport Nature

48210 Sainte-Enimie
Tél. 06 71 11 23 88 - 06 37 76 64 74
www.lacazelle.com (p.47)

Rondin Parc

Palhères 48300 Rocles (D2)
Tél. 04 66 69 50 46
www.rondinparc-lozere.com



L'aventure continue À CHEVAL OU AVEC UN ÂNE

À *La cavale du Malzieu*

La Chazette 48140 - Le Malzieu-Ville (B2)
Tél. 06 85 53 36 45
www.cheval-rando.com

Écurie d'Arlequin

Avenue de Paris
48200 Saint-Chély-d'Apcher (B2)
Tél. 06 87 50 29 41
www.centre-equestre-arlequin.fr

C
H
E
V
A
L

Centre équestre des Monts d'Aubrac

Route de Saint-Urcize - 48260 Nasbinals (A3)
Tél. 04 66 32 50 65
www.equitation-aubrac-lozere.fr



Les ânes en Margeride

Le Villaret, Saint-Alban-sur-Limagnole (B2)
Tél. 06 22 92 66 72
www.lesanesenmargeride.com

Le petit château du Villard

Le Villard, 48140 Le Malzieu-Forain (B2)
Tél. 06 12 97 21 75
www.lepetitchateauduvillard.fr

A
V
E
C
U
N
Â
N
E

Margeride Aventure

15320 Ruynes-en-Margeride (A1)
Tél. 06 07 35 13 53
www.margeride-aventure.com (p.46)



Évènement

LE TRAIL MARGERIDE

Chaque année en septembre, c'est un trail de moyenne montagne stimulant qui vous attend dans les décors somptueux de la Margeride. Un beau challenge à relever, sur les pas de la Bête !

14 & 15 septembre 2024

4 courses (10,15, 26 et 48km)
et une randonnée (15km)

Association Trail Margeride

www.trail-margeride.org



Zoom sur...

ESPACE TRAIL MARGERIDE

En 2023, ce sont 7 parcours Trail qui ont vu le jour au cœur des monts de la Margeride. Ces boucles de 8 à 40km, aux difficultés variées, dont 5 sont au départ du Malzieu-Ville, sauront ravir tous les coureurs, du débutant au plus expérimenté. Venez fouler nos sentiers et traverser nos forêts, tout en profitant d'un air parmi les plus purs de France, de panoramas à couper le souffle et d'un riche patrimoine !

Espace trail Margeride

Retrouvez tous les itinéraires balisés et sécurisés dans nos trois Bureaux d'Information Touristique ou sur notre site internet : www.margeride-en-gevaudan.com



Flâner, goûter, déguster

IMMERSION

GOURMANDE

Amis bons vivants : la Margeride vous attend !



62

FOIRES &
MARCHÉS



64

NOS
SPÉCIALITÉS



65

BOUTIQUES
DE PRODUITS LOCAUX



65

AIRES DE
PIQUE-NIQUE



Soirée guinguette à Saint-Chély

Les jours de marché

Mardi ~ Le Malzieu-Ville (B2)
Mercredi ~ Fournels (A2)
Jeudi ~ Saint-Chély-d'Apcher (B2)
Vendredi ~ Aumont-Aubrac (B2)
Samedi ~ Marvejols (B3), Mende
& Saint Flour (A1)
Dimanche ~ Nasbinals (A3)


Un terroir unique **FOIRES ET MARCHÉS**

Un été à la ferme

7^{ème} édition. Voici un événement pour toute la famille ! Les mardis de juillet et août inscrivez-vous à une **visite de ferme** et découvrez des exploitations lozériennes aux côtés de celles et ceux qui font l'agriculture d'aujourd'hui. L'occasion d'échanger avec les agriculteurs et de goûter avec eux leurs produits. Les mardis soir de juillet, installez-vous place du Foirail à Saint-Chély et dégustez les petits plats mijotés par les producteurs locaux lors des **soirées guinguette** tout en détente et en musique. Fin août, pour clore l'évènement, une **soirée contes à la ferme** vous est proposée.

- Soirées guinguette dès 19h sur le Petit Foirail à Saint-Chély-d'Apcher (B2) :
les mardis 2, 9, 16 et 23 juillet 2024
- Visites de ferme :
les mardis après-midi en juillet & août
- Soirée contes à la ferme :
mardi 20 août 2024





Le Marché nocturne

Les Marchés nocturnes

Venez profiter d'une douce soirée d'été dans les ruelles de la cité médiévale du Malzieu. L'occasion de découvrir de nombreux produits locaux sur les stands des **producteurs et artisans**. Prolongez la soirée en dégustant un **aligot-saucisse** dans une ambiance festive et musicale grâce au **concert** donné en extérieur.

Le Malzieu-Ville (B2)

Vendredis 26 juillet et 23 août 2024

A partir de 18h - Centre historique

La Foire à la Bonne Bouffe

40^{ème} édition. Le temps d'une journée, retrouvez **près de 80 exposants** au centre-ville de Saint-Chély-d'Apcher ainsi que de nombreuses **animations** pour célébrer la gastronomie et l'artisanat !

Saint-Chély-d'Apcher (B2)

Jedi 8 août 2024 - Toute la journée

Rue Théophile Roussel
et Place du 19 mars 1962

La Foire d'Antan

42^{ème} édition. Avec son **marché de producteurs et artisans**, son **vide-greniers** et ses **animations** (concerts, déambulations...), la Foire d'Antan vous promet une belle journée festive !

Saint-Alban-sur-Limagnole (B2)

Dimanche 11 août 2024 - Toute la journée

Place de la mairie



Foire à la Bonne Bouffe

Le Marché malzévien

Véritable concentré du territoire, le Marché malzévien vous permet de faire vos emplettes grâce à un large choix de **produits locaux** de qualité. **Vide-greniers, animations musicales, jeux en bois, balades à poney...**

Le Malzieu-Ville (B2)

Mardi 13 août 2024 - Toute la journée

Centre historique



Le Marché malzévien



Foire d'Antan

Souvent qualifiées de plats du pauvre, les spécialités de Haute-Lozère sont surtout liées à son climat et aux travaux qui rythment la vie locale. Pays de moyenne montagne et de pâturages, peuplé d'hommes et de femmes au caractère bien trempé, soumis à de puissants hivers et à de superbes printemps, la Lozère a su traduire dans sa gastronomie toute sa force, sa convivialité et son authenticité. À tous, bon appétit !

Quelques spécialités incontournables :

Lors de votre visite en Margeride, ne manquez pas de goûter nos spécialités culinaires !

Connaissez-vous **le fricandeau, l'aligot, les manouls, le thé d'Aubrac ou encore la coupétade ?**

N'hésitez pas à vous adresser aux commerçants que vous trouverez dans nos villes et villages. Boucheries, boulangeries, fromageries, restaurants... Ils sont nombreux à cuisiner avec amour nos bons «petits plats» !

PENSEZ-Y !



Les foires et marchés du terroir sont des lieux propices aux échanges et à la gourmandise ! (Voir p.62-63)

Un terroir unique NOS SPÉCIALITÉS



OÙ TROUVER DE BONS PRODUITS LOCAUX

À Saint-Chély-d'Apcher

La Grange

Un magasin de produits 100% locaux géré par les producteurs. Épicerie, fromages, viandes, fruits et légumes, pain... un endroit incontournable pour manger local !

12 Place du Foirail - 48200 Saint-Chély-d'Apcher (B2) | Tél. 09 67 13 16 18

Les Délices de Mary

Un magasin où se mêlent de délicieux plats à emporter et un large choix de produits locaux, épicerie fine, vins, paniers garnis, confitures artisanales... Restauration sur place en saison (terrasse).

18 avenue de la république - 48200 Saint-Chély-d'Apcher (B2) | Tél. 06 98 23 58 39

À Saint-Alban-sur-Limagnole

Le Chemin des Sens

Une boutique de produits du terroir sur le chemin de Saint-Jacques-de-Compostelle. Cet endroit chaleureux propose également de la restauration sur place !

13 Grand-Rue - 48120 Saint-Alban-sur-Limagnole (B2) | Tél. 04 66 44 72 61

Au Malzieu-Ville

Boutique de la Fromagerie Duo Lozère

Une fromagerie qui propose les produits artisanaux élaborés par Duo Lozère (yaourts, fromages, fromages blancs et faisselles) ainsi que d'autres produits locaux.

Route de Saint-Alban - 48140 Le Malzieu-Ville (B2) | Tél. 04 66 31 75 76

POUR UN PIQUE-NIQUE, OÙ S'INSTALLER ?

La Porte des Fées (B2)

Saint-Pierre-le-Vieux

Site médiéval d'Apcher (B2)

Prunières

Cirque de Paladines (B1) ►

Chaulhac

Le parcours de santé (B2)

Saint-Alban (Le Rouget)

Montchabrier (B2)

Le Malzieu-Forain

Forêt de Chambareilles (B2)

Saint-Chély-d'Apcher

Étang de la Chazette (B2)

Le Malzieu-Ville



Pensez à rapporter vos déchets avec vous !





Une année en fête

IMMERSION

FESTIVE



68

LES MÉDIÉVALES
DU MALZIEU



70

LES RENCONTRES
MUSICALES DU
MALZIEU



71

LES AUTRES
TEMPS FORTS

*Festival Saint-Chély-d'Arte
Festival des Cultures du Monde
Les Journées de la Bête
Concert «Détours du monde»*



72

À VOS AGENDAS

*Les incontournables de
mai à septembre*



Zoom sur...

LES MÉDIÉVALES DU MALZIEU

Du vendredi 10 mai après-midi au dimanche 12 mai se tiendra le grand rendez-vous des Médiévales.

C'est un festival **unique en Lozère** qui aura pour thème «**Les Bâtitseurs**». De nombreux artisans d'art vous feront découvrir leur savoir-faire comme au temps des cathédrales.

Dans les rues de la cité des Mercœur de nombreuses surprises vous attendent. Vous serez embarqués, interpellés, emportés par de nombreuses **troupes de musiciens, échassiers, farceurs, conteurs, chanteurs** qui vous émerveilleront. Le brouhaha des camelots vous conduira dans le **marché médiéval** où vous pourrez faire quelques emplettes de qualité. Les **échoppes de restauration** vous régaleront à toute heure sans ruiner votre bourse.

Les 10 et 11 mai en soirée, grand **spectacle de feu de Drakonia** qui vous présentera «**la flamme de Drako**» ainsi que «**le cabaret concert du clair de lune**» de Kervan en 1^{ère} partie.

Grâce aux **ateliers de Jehanne**, toujours fidèles à notre fête, vous pourrez vous costumer en princesses, chevaliers ou manants pour parader tout à votre aise.

Et restez sur vos gardes ! **Gaspard le Busard** et son écuyer risquent de vous chercher querelles et de vous prendre à partie !

Remontez le temps et entrez dans l'**Histoire médiévale** pour faire la fête. Réservez vos dates, c'est le festival à ne pas manquer.

Les Médiévales du Malzieu- 12^{ème} édition

Du vendredi 10 mai au dimanche 12 mai 2024

Le Malzieu-Ville (B2) | Tél. 04 66 31 82 73 (B.I.T. du Malzieu)





LES RENCONTRES MUSICALES DU MALZIEU

11^{ème} édition. Les Rencontres Musicales du Malzieu vous offrent une occasion rare de découvrir un festival articulé autour de quatre soirées musicales, avec une programmation artistique de grande qualité où la musique est en interaction avec d'autres arts. Cette année, la programmation sera à nouveau tournée vers un mélange des genres (musique narrative russe, pièces avec solistes, comédie musicale, spectacle autour du cyclisme et de la magie, etc.), mais aussi actions pédagogiques, concerts en milieu hospitalier, ateliers et concerts en matinale, le tout interprété par des artistes passionnés et de grande renommée !

Les 7, 8, 9 et 10 août 2024

Le Malzieu-Ville (B2) | Tél. 04 66 31 82 73
www.rencontresmusicalesdumalzieu.fr



SAINT-CHÉLY-D'ARTE

20^{ème} édition. Cette année le festival débutera par une soirée festive avec repas et bal traditionnel. Le vendredi, se succéderont des spectacles pour enfants, des déambulations en ville et une pièce de théâtre en soirée. Un festival convivial et chaleureux !

Jeudi 8 et vendredi 9 août 2024

Saint-Chély-d'Apcher (B2)

www.ccl-saintchely.com



FESTIVAL DES CULTURES DU MONDE

27^{ème} édition. Chaque année le village de La Fage-Saint-Julien est le théâtre de ce festival rassemblant artistes, danseurs et musiciens du monde entier lors de 4 spectacles sous chapiteau.

Du 10 au 14 août 2024

La Fage-Saint-Julien (A2)

www.festivalculturesdumonde.org



LES JOURNÉES DE LA BÊTE

256 ans après sa disparition, la Bête du Gévaudan fascine toujours et le mystère reste entier ! Durant les Journées de la Bête, conférences, jeux de rôle, dictée de la Bête et concours de dessins vous permettront d'établir votre propre opinion sur cette «créature», de façon ludique et conviviale.

Jeudi 22 et vendredi 23 août 2024

Saint-Alban-sur-Limagnole (B2) | Le Malzieu-Ville (B2)

Tél. 04 66 31 57 01 / 04 66 31 82 73



CONCERT DÉTOURS DU MONDE

Dans le cadre de la transhumance du festival, la cour du château de Saint-Alban-sur-Limagnole accueille chaque année un concert de musique du monde.

Jeudi 25 juillet 2024 à 19h

Saint-Alban-sur-Limagnole (B2)

Tél. 04 66 31 57 01

www.detoursdumonde.org



Les grands rendez-vous de mai à septembre

À VOS AGENDAS

Mai

Les Médiévales du Malzieu

Le Malzieu-Ville
Du 10 au 12 mai (p.68-69)

Fête de printemps - Troc aux plantes

Saint-Alban-sur-Limagnole
19 mai

Juin

Festival Champs libres

Saint-Chély et ses environs
Du 14 au 16 juin

Feux de la saint Jean

Blavignac
23 juin

Feux de la saint Jean et concert

Saint-Chély-d'Apcher
28 juin

Juillet

Un été à la Ferme

Soirées guinguettes
2, 9, 16 et 23 juillet (p.62)

Festival Serverettois

Serverette
Du 5 au 7 juillet

Vide-greniers du Malzieu

Le Malzieu-Ville
14 juillet

Concert Sébastien Talon Trio

Cour du château de Saint-Alban
17 juillet

Chorale Gospel

Serverette
20 juillet

Concert Détours du Monde

Cour du château de Saint-Alban
25 juillet (p.71)

Marché nocturne

Le Malzieu-Ville
26 juillet (p.63)

Fête votive du Malzieu-Ville

Le Malzieu-Ville
Du 26 au 28 juillet

Expositions d'été

Lajo
Du 26 juillet au 4 août

La nuit des légendes

Serverette
27 juillet

Festiv'Allier

Langogne
Du 30 juillet au 3 août

Août

Escape Game «Les coins sombres du château»

Cour du château de Saint-Alban
2 août

Fête votive de Saint-Chély

Saint-Chély-d'Apcher
Du 2 au 5 août

Vide-greniers de Serverette

Serverette
4 août

Randonnée sur les traces de la Bête

Auvers
6 août (p.23)

Concert Froggy Blues Compagnie

Cour du château de Saint-Alban
7 août

Les Rencontres Musicales du Malzieu

Le Malzieu-Ville
Du 7 au 10 août (p.70)



Retrouvez l'agenda complet sur
www.margeride-en-gevaudan.com
ou dans nos Bureaux d'Information Touristique

Foire à la Bonne Bouffe

Saint-Chély-d'Apcher
8 août (p.63)

Festival Saint-Chély-d'Arte

Saint-Chély-d'Apcher
8 et 9 août (p.71)

Festival Celte en Gévaudan

Saugues
Du 8 au 10 août

Fête votive des Bessons

Les Bessons
Du 9 au 11 août

Vide-greniers de Saint-Chély

10 août

Fête votive de Fontans

Fontans
10 et 11 août

Festival des Cultures du Monde

La Fage-Saint-Julien
Du 10 au 14 août (p.71)

Foire d'Antan

Saint-Alban-sur-Limagnole
11 août (p.63)

Marché malzévien

Le Malzieu-Ville
13 août (p.63)

Fête votive de la Garde

Albaret-Sainte-Marie
13 au 15 août

Faites des jeux

Serverette
15 août

Fête votive de Rimeize

Rimeize
16 au 18 août

Soirée contes à la ferme

20 août (p.62)

Les Journées de la Bête

Le Malzieu-Ville et Saint-Alban
22 et 23 août (p.71)

Marché nocturne

Le Malzieu-Ville
23 août (p.63)

Rando gourmande du Malzieu

Le Malzieu-Ville
24 août

Fête votive de Saint-Léger

Saint-Léger-du-Malzieu
24 et 25 août

Septembre

Fête votive de La Fage

La Fage-Saint-Julien
7 et 8 septembre

Trail Margeride

Le Malzieu-Ville
14 et 15 septembre (p.59)

Foire exposition de Saint-Léger

Saint-Léger-du-Malzieu
15 septembre

Festival Phot'Aubrac

Plateau de l'Aubrac
Du 19 au 22 septembre

La Rand'Albanaise

Saint-Alban-sur-Limagnole
21 septembre (p.55)

Fête du Viaduc de Garabit

Val d'Arcomie
21 septembre (p.26)

Journées européennes du patrimoine

21 et 22 septembre

INFOS PRATIQUES

PRINCIPAUX MARCHÉS

Mardi ~ Le Malzieu-Ville

Vendredi ~ Aumont-Aubrac

Mercredi ~ Fournels

Samedi ~ Marvejols, Mende et Saint-Flour

Jeudi ~ Saint-Chély-d'Apcher

Dimanche ~ Saint-Alban-sur-Limagnole & Nasbinals

SALLES D'EXPOSITION DE NOS TROIS B.I.T.

Le Malzieu



Saint-Alban



Saint-Chély



HORAIRES D'OUVERTURE DE NOS TROIS B.I.T.

LE MALZIEU-VILLE

SAINT-ALBAN SUR-LIMAGNOLE

SAINT-CHÉLY D'APCHER

> novembre - décembre - janvier - février - mars <

Du lundi au vendredi
9h - 12h | 14h - 17h

Du lundi au vendredi
9h - 12h | 13h30 - 16h30

Du lundi au vendredi
9h - 12h | 14h - 17h

> avril - mai - juin - septembre - octobre <

Du lundi au samedi
9h - 12h | 14h - 18h

Du lundi au samedi
9h - 12h | 13h30 - 17h30

Du lundi au samedi
9h - 12h30 | 14h - 17h30

> juillet - août <

Du lundi au samedi
9h - 19h
Dimanche 9h - 12h30

Du lundi au samedi
9h - 12h | 13h - 18h
Dimanche 9h - 12h30

Du lundi au samedi
9h - 13h | 14h à 18h
Dimanche 9h - 12h30



Directeur de la publication : Benjamin Guézet | **Conception et graphisme :** Cécile Blot
Diffusion : Office de Tourisme Margeride en Gévaudan | **Tirage :** 9000 exemplaires
Périodicité : Annuelle | **Fabrication :** Imprimerie ID4 à Marvejols (48)

Fond de carte : Blay Foldex

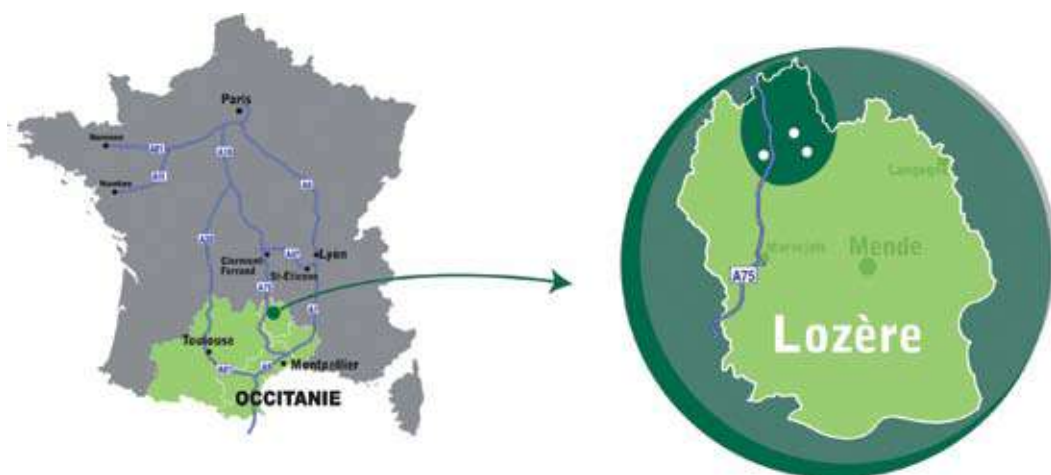
Crédits photos : De Beaux Lents Demains : Couverture, p.9 (2^{ème}), p.16 (2^{ème}) | **Benoît Colomb - PACT Margeride :** p.4, p.7 (2^{ème}) | **Benoît Colomb - Lozère Tourisme :** p.5 (1^{ère}), p.13 (4^{ème}), p.20, p.37, p.52 (2^{ème}) | **Jean-Sébastien Caron Photographe :** p.5 (2^{ème}, 4^{ème}, 6^{ème}, 7^{ème}, 8^{ème}, 9^{ème}), p.9 (3^{ème}), p.10, p.13 (1^{ère}, 3^{ème}, 5^{ème}), p.15, p.17, p.18, p.19, p.22, p.24 (1^{ère}), p.26 (1^{ère}), p.27 (2^{ème}, 3^{ème}), p.29 (1^{ère}, 2^{ème}), p.30, p.31 (4^{ème}, 5^{ème}, 6^{ème}), p.36 (1^{ère}, 2^{ème}), p.38, p.39 (1^{ère}, 2^{ème}, 3^{ème}, 4^{ème}), p.40, p.41 (1^{ère}), p.42, p.47 (3^{ème}), p.55 (3^{ème}), p.56 (3^{ème}), p.61 (4^{ème}), p.62, p.63 (2^{ème}, 4^{ème}), p.64 (3^{ème}), p.65, p.66, p.67 (1^{ère}, 3^{ème}, 4^{ème}), p.68, p.71 (3^{ème}, 4^{ème}), p.74 (1^{ère}, 2^{ème}), p.75 | **Marion Larguier Photographie :** p.5 (5^{ème}), p.9 (1^{ère}), p.11 (3^{ème}), p.14 (2^{ème}), p.25 (1^{ère}), p.31 (1^{ère}, 2^{ème}, 3^{ème}), p.32 (2^{ème}), p.33 (2^{ème}), p.34, p.41 (2^{ème}, 5^{ème}, 6^{ème}), p.44, p.53 (1^{ère}, 2^{ème}), p.54, p.55 (1^{ère}, 2^{ème}), p.56 (2^{ème}), p.59, p.60, p.61 (1^{ère}, 2^{ème}), p.63 (1^{ère}, 3^{ème}), p.64 (1^{ère}, 2^{ème}), p.69 | **Lez Broz :** p.5 (3^{ème}), p.6 | **Écomusée de Margeride :** p.7 (1^{ère}) | **French Wanderers :** p.8 | **Ville de Mende - Musée du Gévaudan :** p.11 (1^{ère}) | **Aurélien Desmiers :** p.11 (2^{ème}), p.16 (1^{ère}), p.32 (3^{ème}), p.35 (3^{ème}), p.41 (4^{ème}), p.50 | **Ludo Visuel :** p.12, p.13 (6^{ème}), p.28 | **Guillaume Oui :** p.14 (1^{ère}) | **Benoît Colomb - Lozère Sauvage :** p.13 (2^{ème}), p.52 (1^{ère}) | **Musée de la Métallurgie :** p.19 (1^{ère}) | **Château de la Baume :** p.23 | **Léa Biremont / Lozère Tourisme :** p.24 (2^{ème}) | **Cécile Blot :** p.25 (2^{ème}), p.29 (3^{ème}) | **Un monde en peluche - Jacques Tessier :** p.27 (1^{ère}) | **Les Bisons d'Europe :** p.32 (1^{ère}) | **Les Loups du Gévaudan :** p.33 (1^{ère}) | **Joseph Matera :** p.33 (3^{ème}) | **Staat's :** p.35 (1^{ère}) | **Jardin Botanique de l'Aubrac :** p.35 (2^{ème}) | **La Toison d'Or :** p.36 (3^{ème}) | **Le Vallon du Villaret :** p.46 (1^{ère}, 3^{ème}) | **Production Vulkan - La Cazelle :** p.43 (1^{ère}) | **Sandy Berthomieu / Lozère Tourisme :** p.43 (2^{ème}) | **Alexandre Burtin - Un rêve de Balbu :** p.45 (1^{ère}) | **Bastien Hubert - Immersion pêche Lozère :** p.45 (2^{ème}) | **Margeride Aventure :** p.46 (2^{ème}) | **Tonic Aventure :** p.47 (1^{ère}) | **Truyère Evasion :** p.47 (2^{ème}) | **Station des Bouviers :** p.48 (1^{ère}) | **Grandeur Nature :** p.48 (2^{ème}) | **Canoe Blanc :** p.48 (3^{ème}) | **Aventure TT Lozère :** p.49 (1^{ère}) | **Escale Verticale :** p.49 (2^{ème}) | **lescofloce :** p.49 (3^{ème}) | **Régis Domergue :** p.53 (3^{ème}), p.56 (1^{ère}) | **Xavier Ligonnet :** p.57 (1^{ère}) | **Le petit château du Villard :** p.58 (2^{ème}) | **La Grange aux Saveurs :** p.61 (3^{ème}) | **Robin Menras - Les Rencontres Musicales du Malzieu :** p.67 (2^{ème}), p.70 | **Curiosités ambulantes :** p.71 (1^{ère}) | **Festival des Cultures du Monde :** p.71 (2^{ème})

Les tarifs et informations sont donnés à titre indicatif, sous réserve d'erreurs typographiques.
 Ne pas jeter sur la voie publique.

margeride en gévaudan

www.margeride-en-gevaudan.com

tourisme@margeride-en-gevaudan.com



Bureau d'information du Malzieu-Ville

Tour de Bodon
04 66 31 82 73

Bureau d'information de Saint-Alban-sur-Limagnole

Château
04 66 31 57 01

Bureau d'information de Saint-Chély-d'Apcher

48 rue Théophile Roussel
04 66 31 03 67

Communauté de Communes des Terres d'Apcher-Margeride-Aubrac



La Lozère,
notamment !

